

Зарегистрировано:
 Кадастровый номер участка
 Условный номер
 Специалист Госземкадастра

Н.Н. ПОНОМАРЕНКО

МАМАКАНСКАЯ ГЭС

Землепользователь: - ЗАО «Витимэнерго».
 Основное назначение земель: Земли администрации п. Мамакан
 Цель предоставления участка: Промышленное предприятие.



ПЛАН
 расположения земельного участка
 Масштаб 1:2 000

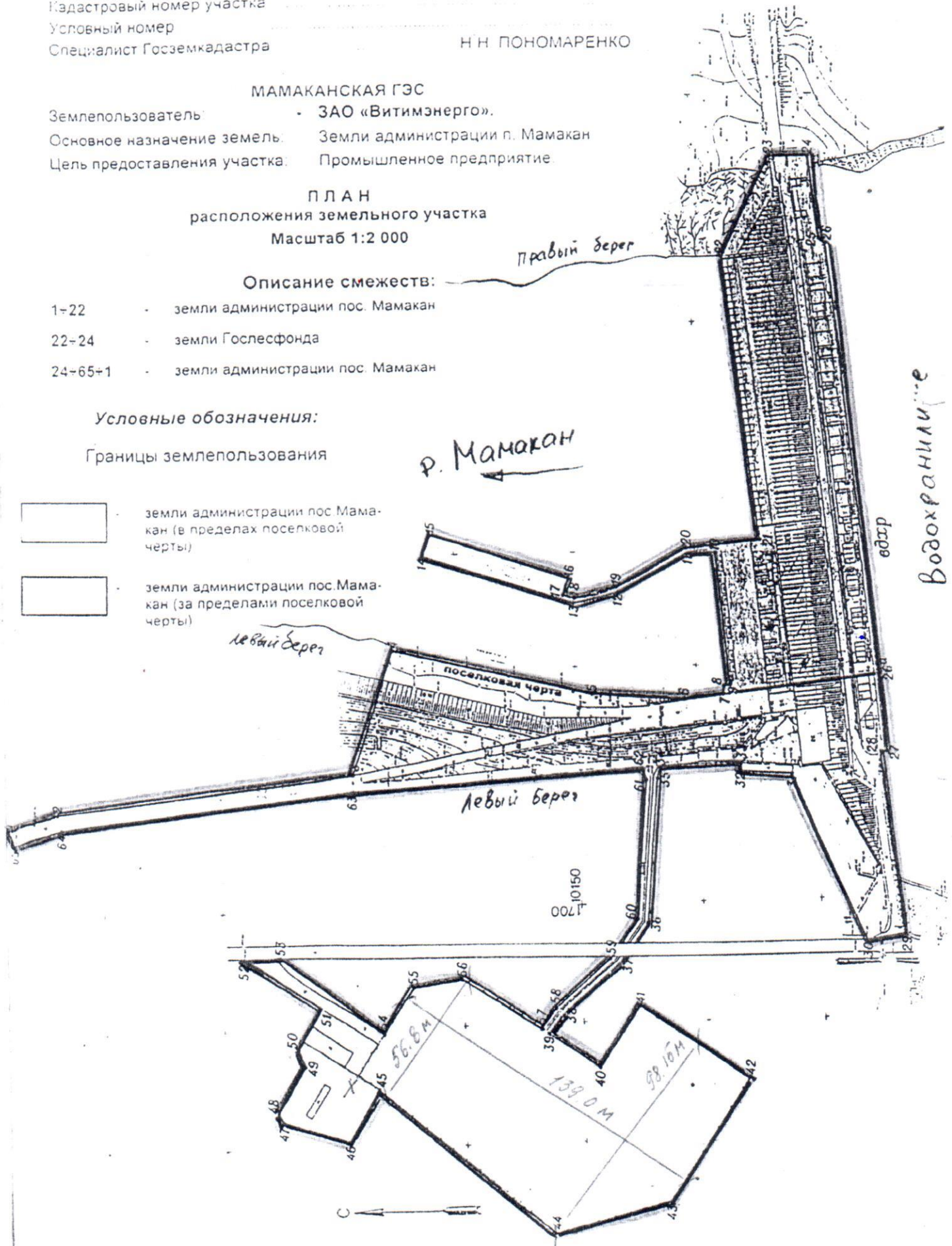
Описание смежеств:

- 1-22 - земли администрации пос. Мамакан
- 22-24 - земли Гослесфонда
- 24-65+1 - земли администрации пос. Мамакан

Условные обозначения:

Границы землепользования

-  - земли администрации пос. Мамакан (в пределах поселковой черты)
-  - земли администрации пос. Мамакан (за пределами поселковой черты)



Периметр ОРУ 110 кВ МГЭС

Отрезок	Длина, м	Примечание
54-55	22,22	
55-56	20,67	
56-57	40,36	
57-39	0,81	
39-40	27,32	
40-41	29,4	
41-42	53,09	
42-43	61,2	
43-44	49,07	
44-45	96,6	
45-X	11	по масштабу
X-54	22	по масштабу

Периметр 433,74